

建筑用地钉桩测量 成果报告书

用地单位：北京市土地整理储备中心商务分中心

用地地点：朝阳区国贸桥东北

项目编号：2010 拨地 0194



北京市规划委员会
北京市测绘设计研究院



建筑用地钉桩通知单

测号 2010 控地 0194

日期 2010年4月26日

建设单位	北京市土地整理储备中心商务分中心			图幅号	122-20
通讯地址					
联系人	赵光耀	电 话	13901360676		
用地位置	朝阳区国贸桥东北			用地面积	
用地性质	商业金融				

拟定条件:

- 1、根据东三环路、光华路、针织路、建国门外大街、电视台中路、航华东路、铁道部印刷厂南路、光辉里中街道路红线确认 1-15 地块用地边界上各点。
- 2、地块 4 东边界 1、2 点为北京海关西边界两点，直线 12 交铁道部印刷厂南路北红线于 3 点。地块 5 北边界上 4 点为北京海关办公楼南边界一点。
- 3、请按附图标注距离确认个地块内用地边界各点。
- 4、请钉地块 1—15 边界各点，并计算 1—11 各地块建设用地面积，12-15 各地块代征绿化用地面积。

详见：示意图				拟定人	袁伟华 12427
				核定人	王玮
				审核意见	
测量人	沈晴鹤	审核人	谢捷	签发人	黄小平 2010.4.28
计算人					

北京市规划委员会

钉桩坐标成果通知单



测号: 2010拨地0194

用地单位: 北京市土地整理储备中心商务分

地点: 朝阳区国贸桥东北

上述地点之准确范围, 已经我委实测, 钉桩, 希望保护好原桩位。测算坐标如下, 特此通知。实地钉桩点位在图中以■表示。

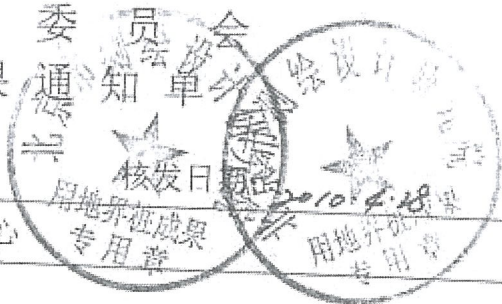
	桩号	距离 (m)	横坐标 (Y)	纵坐标 (X)
成	1.1		509037.746	305097.263
	1.2	24.980	509062.723	305097.639
	1.3	20.616	509082.645	305102.940
	1.4	154.931	509237.559	305105.276
	1.5	14.035	509247.558	305095.427
	1.6	75.010	509247.558	305020.418
	1.7	211.358	509036.224	305017.231
果	1.1	80.046	509037.746	305097.263
	2.1		509247.558	304950.832
	2.2	14.142	509237.558	304940.832
	2.3	202.786	509034.772	304940.832
	1.7	76.412	509036.224	305017.231
	1.6	211.358	509247.558	305020.418
	2.1	69.586	509247.558	304950.832

填表: 沈晴鹤 校对: 孙念迪 审核: 靳捷

202 V06.1

北京市规划委员会

钉桩坐标成果通知单



测号：2010拨地0194

用地单位：北京市土地整理储备中心商务分中心

地点：朝阳区国贸桥东北

上述地点之准确范围，已经我委实测，钉桩，希望保护好原桩位。测算坐标如下，特此通知。实地钉桩点位在图中以■表示。

	桩号	距离 (m)	横坐标 (Y)	纵坐标 (X)
成	8.1	14.142	509433.751	304687.500
	8.2		509443.751	304697.500
	8.3	78.000	509521.751	304697.500
	8.4	97.614	509521.751	304599.886
	8.5	78.001	509443.751	304600.320
	8.6	14.181	509433.751	304610.376
果	8.1	77.124	509433.751	304687.500
	9.1	14.141	509593.631	304697.500
	9.2	8.043	509603.630	304687.500
	9.3	20.616	509603.629	304679.457
	9.4	40.000	509598.626	304659.457
	9.5	28.207	509598.620	304619.457
	9.6	56.867	509578.617	304599.569
	8.4	97.614	509521.751	304599.886
	8.3	71.880	509521.751	304697.500
	9.1		509593.631	304697.500

填表 沈晴鹤 校对 张金 审核 谢楚

北京市规划委员会

钉桩坐标成果通知单



测号：2010拨地0194

用地单位：北京市土地整理储备中心商务分中心

地点：朝阳区国贸桥东北


上述地点之准确范围，已经我委实测，钉桩，希望保护好原桩位。测算坐标如下，特此通知。实地钉桩点位在图中以■表示。

	桩号	距离(m)	横坐标(Y)	纵坐标(X)
成	10.1	88.000	509433.751	304814.500
	10.2		509521.751	304814.500
	10.3	92.000	509521.751	304722.500
	10.4	78.000	509443.751	304722.500
	10.5	14.142	509433.751	304732.500
	10.1	82.000	509433.751	304814.500
果	11.1	82.000	509603.648	304814.500
	11.2	14.143	509603.636	304732.500
	11.3	71.884	509593.635	304722.500
	10.3	92.000	509521.751	304722.500
	10.2	81.897	509521.751	304814.500
	11.1		509603.648	304814.500

填表	沈晴鹤	校对	孙念法	审核	陈莫
----	-----	----	-----	----	----

北京市规划委员会

钉桩坐标成果通知单



测号：2010拨地0194

用地单位：北京市土地整理储备中心商务分中心

地点：朝阳区国贸桥东北

上述地点之准确范围，已经我委实测，钉桩，希望保护好原桩位。测算坐标如下，特此通知。实地钉桩点位在图中以■表示。

	桩号	距离 (m)	横坐标 (Y)	纵坐标 (X)
成果	12.1		509433.751	304900.832
	12.2	14.142	509443.751	304910.832
	12.3	78.000	509521.751	304910.832
	10.2	96.332	509521.751	304814.500
	10.1	88.000	509433.751	304814.500
	12.1	86.332	509433.751	304900.832
	13.1		509593.663	304910.832
	13.2	14.141	509603.661	304900.832
	11.1	86.332	509603.648	304814.500
	10.2	81.897	509521.751	304814.500
	12.3	96.332	509521.751	304910.832
	13.1	71.912	509593.663	304910.832

填表 沈晴鹏 校对 孙金 审核 谢晨

北京市规划委员会 钉桩坐标成果



测号：2010拨地0194

用地单位：北京市土地整理储备中心商务分中心

地点：朝阳区国贸桥东北

上述地点之准确范围，已经我委实测，钉桩，希望保护好原桩位。测算坐标如下，特此通知。实地钉桩点位在图中以■表示。

	桩号	距离 (m)	横坐标 (Y)	纵坐标 (X)
成	14.1		509433.751	305098.234
	14.2	14.248	509443.750	305108.385
	14.3	79.883	509523.624	305109.590
	14.4	7.247	509530.680	305107.938
	14.5	132.091	509532.672	304975.862
	14.6	35.034	509533.200	304940.832
	14.7	89.449	509443.751	304940.832
	14.8	14.142	509433.751	304950.832
	14.1	147.402	509433.751	305098.234
果	14.5		509532.672	304975.862
	14.6	35.034	509533.200	304940.832
	14.9	60.467	509593.667	304940.832
	14.10	14.143	509603.669	304950.832
	14.11	25.020	509603.672	304975.852
	14.5	71.000	509532.672	304975.862

填表

沈晴鹄

校对

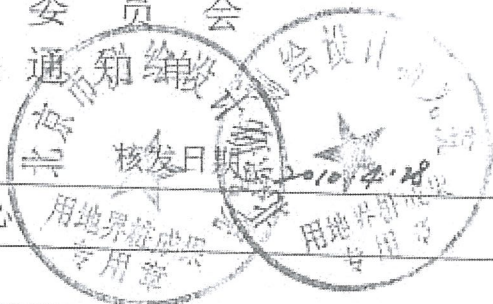
孙

审核

靳建

北京市规划委员会

钉桩坐标成果通知



测号：2010拨地0194

用地单位：北京市土地整理储备中心商务分中心

地点：朝阳区国贸桥东北

上述地点之准确范围，已经我委实测，钉桩，希望保护好原桩位。测算坐标如下，特此通知。实地钉桩点位在图中以■表示。

	桩号	距离 (m)	横坐标 (Y)	纵坐标 (X)
成果	15.1		509272.558	305095.804
	15.2	14.248	509282.557	305105.955
	15.3	116.208	509398.752	305107.707
	15.4	14.035	509408.751	305097.857
	15.5	75.010	509408.751	305022.848
	15.6	136.208	509272.558	305020.795
	15.1	75.010	509272.558	305095.804

填表	沈晴鹏	校对	[Signature]	审核	[Signature]
----	-----	----	-------------	----	-------------

202 V06.1

北京市规划委员会

钉桩坐标成果通知单



测号：2010拨地0194

用地单位：北京市土地整理储备中心商务分中心


地点：朝阳区国贸桥东北

上述地点之准确范围，已经我委实测，钉桩，希望保护好原桩位。测算坐标如下，特此通知。实地钉桩点位在图中以■表示。

	桩号	距离 (m)	横坐标 (Y)	纵坐标 (X)
成	v0	14.007	509009.766	304940.832
	v1		508999.956	304950.830
	v2	125.931	509002.349	305076.738
	v3	28.762	509022.727	305097.036
	1.1	15.020	509037.746	305097.263
	1.7	80.046	509036.224	305017.231
	2.3	76.412	509034.772	304940.832
	v0	25.006	509009.766	304940.832
果	v4	14.142	509272.558	304687.500
	v5		509282.558	304697.500
	v6	116.193	509398.751	304697.500
	v7	14.142	509408.751	304687.500
	v8	76.985	509408.751	304610.515
	v9	14.103	509398.751	304600.571
	v10	116.195	509282.558	304601.219
	v11	14.181	509272.558	304611.274
	v4	76.226	509272.558	304687.500

填表 沈晴鹤 校对 张金 审核 张

北京市规划委员会 钉桩坐标成果通知单



测号：2010拨地0194

用地单位：北京市土地整理储备中心商务分中心

地点：朝阳区国贸桥东北

上述地点之准确范围，已经我委实测，钉桩，希望保护好原桩位。测算坐标如下，特此通知。实地钉桩点位在图中以■表示。

	桩号	距离 (m)	横坐标 (Y)	纵坐标 (X)
成 果	v12		509272.558	304900.832
	v13	14.142	509282.558	304910.832
	v14	116.193	509398.751	304910.832
	v15	14.142	509408.751	304900.832
	v16	168.332	509408.751	304732.500
	v17	14.142	509398.751	304722.500
	v18	116.193	509282.558	304722.500
	v19	14.142	509272.558	304732.500
	v12	168.332	509272.558	304900.832
	v20		509408.751	304950.832
	v21	14.142	509398.751	304940.832
	v22	116.193	509282.558	304940.832
	v23	14.142	509272.558	304950.832
	15.6	69.963	509272.558	305020.795
	15.5	136.208	509408.751	305022.848
	v20	72.016	509408.751	304950.832

填表 沈晴鹤 校对 张金 审核 张

